



RECUERDA QUE DEBIDO A LA MEJORA DE LAS CONDICIONES HIDROLÓGICAS, LOS CORTES DE ENERGÍA PUEDEN REDUCIRSE DENTRO DEL PERIODO DE CORTE PROGRAMADO.

Subestaciones	Sectores
MIRAFLORES	MIRAFLORES, ANTIGUO HOSPITAL MILITAR, PARQUE MATOVELLE, SAN JUAN, LA BASÍLICA
RÍO COCA	URB. 6 DE DICIEMBRE, EL INCA, JIPIJAPA, ISLA PINZÓN, AV. 6 DE DICIEMBRE ENTRE GASPAR DE VILLARROEL Y RÍO COCA CONDOMINIOS EL INCA, ISLA MARCHENA, LA UDLA, LAS BROMELIAS, AV. DE LOS GRANADOS ENTRE 6 DE DICIEMBRE Y ELOY ALFARO, MONTESERRÍN, CALLE DE LOS NARANJOS, DE LAS ALONDRAS PÍO VALDIVIEZO, AV. 6 DE DICIEMBRE (LADO ORIENTAL) ENTRE RÍO COCA Y PÍO VALDIVIEZO, AV. EL INCA ENTRE AMAZONAS E ISLA SEYMUR, AV. GALO PLAZA (LADO ORIENTAL) ENTRE REDONDEL DEL LABRADOR Y JOSÉ RAFAEL BUSTAMANTE SAN JOSÉ DEL INCA, CALLE DE LOS VIÑEDOS, JOAQUÍN SUMAITA, DAMMER 1, EL MORLÁN, CALLE DE LOS GUABOS CALLES ISLA GENOVESA, ISLA FERNANDINA, ISLA SANTA FE ENTRE RÍO COCA E ISLA FLOREANA, AV. LOS SHYRIS ENTRE RÍO COCA Y JOSÉ CORREA, CENTRAL TÉCNICO Y MARÍA EUFRASIA
CONOCOTO	LA ARMENIA, SAN VIRGILIO, SORIALOMA, UNIVERSIDAD INTERNACIONAL, RUMILOMA, AUTOPISTA GENERAL RUMIÑAHUI (LADO ORIENTAL) ENTRE PUENTE 5 Y PUENTE 2, CALLES CHARLES DARWIN, SEBASTIÁN DE BENALCÁZAR, CONJUNTO KAYMANTA, CLUB QUITO BMX, INGALOMA, CALLE JUAN LAGOS, NELA MARTÍNEZ, LA HOSPITALARIA, GUANGOPOLO, SANTO DOMINGO DE CONOCOTO JULIO ENDARA, ESTACIÓN TERRENA, CALLES MANUELA CAÑIZARES (HASTA TOMÁS GUERRÓN) Y MANUELA SÁENZ
TUMBACO	CENTRO DE TUMBACO, LA MORITA 2, LA CERÁMICA, CHIVIQÚI, PLAZAPAMBA, SAN FRANCISCO DE LA TOLA GRANDE, LA TOLA CHICA, EL ARENAL, AV. OSWALDO GUAYASAMÍN (LADO NORTE) ENTRE LA CALLE EL SAUCE Y JOSÉ VINUEZA, AV. OSWALDO GUAYASAMÍN (LADO SUR) ENTRE LA CERÁMICA Y AURELIO ESPINOZA CUMBAYÁ SECTORES MENESES PALLARES, EL AROMITO, LOS EUCALIPTOS, PILLAGUA; SAN FRANCISCO DE CHUROLOMA; CAIZÁN; SAN JOSÉ DE COLLAQUÍ, ALBÁN; LAS PEÑAS AUQUI CHICO; LA VIÑA; TOLAGASI; LA PRIMAVERA; SAN ANTONIO; LA DOLOROSA; CUNUYACU; LA MUELA; PACHOSALAS; LEOPOLDO CHÁVEZ; RUMIHUAYCO; URB. LOMAS DE CUMBAYÁ; LUMBISÍ; AV. RUTA VIVA ENTRE CALLE DE LOS LIRIOS Y CARCHI; AV. OSWALDO GUAYASAMÍN (LADO SUR) ENTRE AV. FLORENCIA Y LA CERÁMICA LAS VIÑAS; SANTA ROSA; URB. SANTA ROSA; CALLE AURELIO DÁVILA CAJAS; SAN PEDRO DEL CHICHE; CHICHE OBRAJE; NUEVA ANDALUCÍA; CENTRO DE PUEMBO; QUINTA LA PAZ; MANGAHUANTAG; ARRAYANES COUNTRY CLUB; BUENA ESPERANZA EL CHAQUIÑÁN, SCALA SHOPPING, HOSPITAL DE LOS VALLES



RECUERDA QUE DEBIDO A LA MEJORA DE LAS CONDICIONES HIDROLÓGICAS, LOS CORTES DE ENERGÍA PUEDEN REDUCIRSE DENTRO DEL PERIODO DE CORTE PROGRAMADO.

Subestaciones	Sectores
LULUNCOTO	CHIMBACALLE, AV. NAPO ENTRE LA PASTEURIZADORA Y TÍO CAJAS LADO OCCIDENTAL, CALLES RÍO CHAMBO
CHILIBULO	VIRGENPATA, GUANOJUCHO, LOS DOS PUENTES, NUEVA AURORA, LA LIBERTAD, LA LIBERTAD BAJO, YAGUACHI, JOSEFINA ENRÍQUEZ, SANTA LUCÍA ALTA, SANTA LUCÍA BAJA, SAN DIEGO, CALLES FRANCISCO OLEARY, MILLER Y JARAMIJÓ, CHILIBULO, LIRIOS DEL SUR, LA LORENA, COLINAS DEL SUR, CUARTEL MARISCAL SUCRE, SANTIAGO, SANTIAGO ALTO, BANDA MUNICIPAL, 10 DE JUNIO, SANTA BÁRBARA, COMBATIENTES, MARISCAL AYACUCHO, 5 DE FEBRERO, AV. MARISCAL SUCRE LADO OCCIDENTAL ENTRE EL CANELO Y CUSUBAMBA, CALLE JULIÁN ESTRELLA, MAGDALENA ALTA, SAN JOSÉ DE CHILIBULO, LOS LIBERTADORES, LA MAGDALENA, HERMANO MIGUEL, JESÚS DEL GRAN PODER, EL PARAÍSO, LA UNIÓN, CALLES ARENILLAS, JOSÉ EGUSQUIZA Y ZARUMA
LA FLORESTA	AV. LA CORUÑA ENTRE EL REDONDEL DE LA FLORESTA Y REDONDEL 12 DE OCTUBRE, PLAZA LINCOLN, HOTEL QUITO, AV. GONZÁLEZ SUÁREZ, LA FLORESTA, AV. DE LOS CONQUISTADORES, RAFAEL LEÓN LARREA, CELIA ZALDUMBIDE, GUÁPULO, LA FLORESTA, CALLE MADRID ENTRE REDONDEL DE LA FLORESTA Y 12 DE OCTUBRE, LA MARISCAL, CALLES WILSON, FOCH, LIZARDO GARCÍA Y BAQUERIZO MORENO ENTRE 12 DE OCTUBRE Y 6 DE DICIEMBRE
CRISTIANÍA	CARCELÉN ALTO, CALLE JUAN DE SELIS ENTRE ANTONIO DE CASTILLO Y GALO PLAZA, IASA, AV. GALO PLAZA (LADO OCCIDENTAL) ENTRE ANANSAYAS E INTERCAMBIADOR DE CARCELÉN CARCELÉN ALTO, CALLE VICENTE DUQUE, GENERAL MOTORS OMNIBUS COMITÉ DEL PUEBLO, AV. ELOY ALFARO (LADO ORIENTAL) ENTRE DE LOS FRESNOS Y DE LOS EUCALIPTOS, CALLE FRANCISCO DE LA TORRE Y AV. JORGE GARCÉS AV. ELOY ALFARO (LADO ORIENTAL) ENTRE DE LAS AVELLANAS Y N74C, CALLE CAPRI, EL PORTAL DE CAPRI, COLEGIO PLANETA AZUL SANTA LUCÍA BAJA, WILSON MONJE, PARKENOR, TERMINAL CARCELÉN, CALLE BARTOLOMÉ SÁNCHEZ
EPICLACHIMA	MERCADO MAYORISTA, AV. TENIENTE HUGO ORTIZ DESDE LA AJAVÍ HASTA EL REDONDEL DE LA MORÁN VALVERDE, EDESA, TURUBAMBA, SOLANDA SECTOR 4, SOLANDA SECTOR 3, GUAJALÓ, MAYORISTA DE NEGOCIOS ANDINOS, UNIÓN POPULAR, PLYWOOD, AYMESA, CALLE QUIMIAG, PINTURAS CÓNDOR, AV. PEDRO VICENTE MALDONADO (LADO OCCIDENTAL) ENTRE GUANAZÁN Y LAS LAJAS, MANGLARALTO ENTRE QUIMIAG Y PLYWOOD, SANTA ROSA DE ARGELIA, ARGELIA BAJA, LUCHA DE LOS POBRES, SAN CRISTÓBAL, PUEBLO UNIDO, ASISTENCIA SOCIAL, VALLE DEL SUR, SAN MARTÍN, LUCHA DE LOS POBRES ALTA, ARGELIA, ARGELIA BAJA, ARGELIA INTERMEDIA Y ARGELIA ALTA, SAN BARTOLO, CUARTEL EPICLACHIMA, SECTOR DE LAS ANTENAS, LA FORESTAL ALTA, HIERBA BUENA 2, ORIENTE QUITAÑO, MIRAVALLE, CAMINO DE LOS INCAS, SAN MIGUEL DE CHACHAS



RECUERDA QUE DEBIDO A LA MEJORA DE LAS CONDICIONES HIDROLÓGICAS, LOS CORTES DE ENERGÍA PUEDEN REDUCIRSE DENTRO DEL PERIODO DE CORTE PROGRAMADO.

Subestaciones	Sectores
LA CAROLINA	BATÁN BAJO, PLAZA SAN MARTÍN, CALLES FRANCISCO ANDRADE MARÍN, JUAN SEVERINO, ANTONIO NAVARRO, JUAN BOUSSINGAULT, JIMÉNEZ DE LA ESPADA, MANUEL BARRETO, AV. ELOY ALFARO ENTRE REPÚBLICA Y SHYRIS, LA CAROLINA, LA REPÚBLICA Y AMAZONAS, BATÁN BAJO, LA PAZ, CALLE ALEXANDER VON HUMBOLT, WHYMPER, PAÚL RIVET, LA PRADERA, AV. DE LA REPÚBLICA ENTRE EL JARDÍN Y DIEGO DE ALMAGRO, CENTRO COMERCIAL EL JARDÍN, PARQUE LA CAROLINA (JARDÍN BOTÁNICO)
NUEVA CUMBAYÁ	CUMBAYÁ, TERRAVALLE, ALTOS DEL VALLE, MIRAVALLE 2 Y 3, CALLE FRANCISCO DE ORELLANA ENTRE CHIMBORAZO Y DIEGO DE ROBLES, OSWALDO GUAYASAMÍN LADO NORTE (CENTRO COMERCIAL CUMBAYÁ), HUERTOS DE NAYÓN, JACARANDÁ, EL RESERVORIO, JARDÍN DEL ESTE, UNIV. SAN FRANCISCO, SAN JUAN DE CUMBAYÁ, COLEGIOS ALEMÁN, SEK Y TERRANOVA, AUQUI CHICO, SAN FRANCISCO, SAN PATRICIO, AV. SIMÓN BOLÍVAR ENTRE LOS CONQUISTADORES Y ENTRADA A LA UNIVERSIDAD INTERNACIONAL, SAN PEDRO DEL VALLE, TANDA, SAN VICENTE, TACURI, INCHAPINCHO, CONGRESO NACIONAL, CLUB RANCHO SAN FRANCISCO
TABABELA	TABABELA, CALLE COTOPAXI, CALLE EL VERGEL, CALLE DE LOS MANZANOS, CORREDOR ALPACHACA, TRONCAL DE LA SIERRA
LOS BANCOS	SAN MIGUEL DE LOS BANCOS (CALLES ROBERTO PESÁNTEZ, VIRGEN DE LOS REMEDIOS, LOS ARRAYANES), POLIDEPORTIVO LOS BANCOS, 23 DE JUNIO, SAN PEDRO DE LAUREL, SAN BERNABÉ, RÍO BLANCO, COCANIGUAS, NUEVA ESPERANZA, EL TESORO, VÍA CALACALÍ LA INDEPENDENCIA (LADO SUR) DESDE EL RECINTO SALOYA HASTA LOS BANCOS, VÍA VALLE HERMOSO, SAN MIGUEL DE LOS BANCOS (CALLES LAS PALMAS, JAIME ROLDÓS, WILSON ROSALES), PEDRO VICENTE MALDONADO, SAN VICENTE DE ANDOAS, SAN FRANCISCO DE CHIPAL, SANTA MARIANITA, RÍO CAONI, SAN PABLO DE MILPE, CÉLICA, QUINCE DE MAYO, BOSQUE DE ORO, SAN FRANCISCO DE PACHIJAL, MILLER, LOS LAURELES, PACHIJAL, GUAYABILLAS, SAN JOSÉ DE MASHPI, SANTA ROSA DE NARANJAL, SALTO DEL TIGRE, UNIDOS VENCEREMOS, VÍA CALACALÍ LA INDEPENDENCIA (LADO NORTE) DESDE EL RECINTO SALOYA HASTA LOS BANCOS, VÍA CALACALÍ LA INDEPENDENCIA DESDE LOS BANCOS HASTA ANTES DEL CENTRO DE PUERTO QUITO
PÉREZ GUERRERO	SANTA CLARA MERCADO; CENTRO COMERCIAL QUITUS; CALLES SAN GREGORIO, RAMÍREZ DÁVALOS ALONSO DE MERCADILLO ENTRE AMÉRICA Y 10 DE AGOSTO SECTOR EL EJIDO, CALLE MANUEL LARREA ENTRE PÉREZ GUERRERO Y JUAN PABLO ARENAS; CALLES JOSÉ RIOFRÍO, BUENOS AIRES, RÍO DE JANEIRO, BOGOTÁ, CARACAS ENTRE AV. AMÉRICA Y 10 DE AGOSTO
EL OBRAJE (MACHACHI)	MACHACHI (SECTOR DEL POLIDEPORTIVO, CALLES JAIME ROLDÓS AGUILERA) PANAMERICANA (LADO ORIENTAL) ENTRE INGRESO AL OBRAJE HASTA LA JAIME ROLDÓS AGUILERA, EL TAMBO, ALOASÍ, PANAMERICANA DESDE LA JAIME ROLDÓS AGUILERA HASTA LA DOLOROSA, LA MOYA, MIRAFLORES ALTO Y BAJO, EL CHAUPI; SAN LUIS, UMBRÍA, PANAMERICANA (LADO ORIENTAL) ENTRE INGRESO AL OBRAJE HASTA LA JAIME ROLDÓS AGUILERA LA REMONTA, ALÓAG, PANAMERICANA DESDE EL OBELISCO HASTA EL INTERCAMBIADOR DE LA MERCED, LA MERCED, TAMBILLO VIEJO, AYAHURCO, VÍA ALÓAG-SANTO DOMINGO HASTA EL SECTOR DE SAN IGNACIO



RECUERDA QUE DEBIDO A LA MEJORA DE LAS CONDICIONES HIDROLÓGICAS, LOS CORTES DE ENERGÍA PUEDEN REDUCIRSE DENTRO DEL PERIODO DE CORTE PROGRAMADO.

Subestaciones	Sectores
CHIMBACALLE	PÍO XII, COLEGIO MONTUFAR, ALPAHUASI ENTRE NAPO Y ANA PAREDES, CALLE JUAN BAUTISTA AGUIRRE, SANTA ANA, AV. RODRIGO DE CHÁVEZ ENTRE LA 5 DE JUNIO Y REDONDEL DE LA VILLAFLOA, AV. JAIME DEL CASTILLO, CHIMBACALLE, FORESTAL ALTA, FORESTAL BAJA, FORESTAL MEDIA, CALLES MUISNE Y CHICÁN
BELISARIO QUEVEDO	SELVA ALEGRE ENTRE LA ISLA Y AV. 10 DE AGOSTO, RUIZ DE CASTILLA ENTRE SELVA ALEGRE Y PARQUE ITALIA, ULLOA ENTRE LAS CASAS Y AV. COLÓN, GASPAR DE CARVAJAL ENTRE LAS CASAS Y UNIVERSIDAD CENTRAL, UNIVERSIDAD CENTRAL SECTOR ORIENTAL, AV. LA GASCA ENTRE AMÉRICA Y FERNANDO SANTILLÁN, PARQUE LA ISLA, PARQUE ITALIA, HUMBERTO ALBORNOZ, CRISTO REDENTOR, CALLE ATACAMES Y ANTONIO DE HERRERA, SANTA CLARA DE MILÁN, BARTOLOMÉ DE LAS CASAS DESDE JUAN ACEVEDO
GRANDA CENTENO	GRANDA CENTENO, VOZANDES, AV. GRANDA CENTENO, CALLE JUAN JOSÉ VILLALENGUA, LA Y, AV. 10 DE AGOSTO (LADO OCCIDENTAL) ENTRE NACIONES UNIDAS Y AMÉRICA, LA MAÑOSCA ENTRE MIRANDA Y AMÉRICA, RUMIPAMBA CALLES VASCO DE CONTRERAS Y MANUELA SÁENZ, ALREDEDORES DE LA UNIDAD EDUCATIVA BORJA 3, LA MAÑOSCA ENTRE MIRANDA Y OCCIDENTAL, JARDINES DE IÑAQUITO, UNIVERSIDAD DE LOS HEMISFERIOS, URB. QUITO TENIS, CALLES ALONSO TORRES Y LOS CABILDOS (ENTRE ALMONEDAS Y LOS COMICIOS)
GUALO	SAN MIGUEL DE AMAGASÍ, BELLA AURORA, EL EDÉN, HOSPITAL SOLCA, EL CARMEN ALTO, CALLES DE LAS CAMELIAS, DE LAS ANONAS, DE LOS CHOLANES, SAN ISIDRO DEL INCA, BUENOS AIRES, LA CAMPIÑA DEL INCA, CALLE DE LOS NOGALES ENTRE ELOY ALFARO Y PASAJE LOS ARBOLITOS, CALLE DE LOS GUAYACANES, LLANO GRANDE, SIMÓN BOLÍVAR (LADO ORIENTAL) ENTRE MANUEL BENÍTEZ Y EL PORTAL, PANAMERICANA NORTE (LADO SUR) ENTRE EL PORTAL Y EL PUENTE DE CALDERÓN (9 DE AGOSTO), LLANO CHICO, MARANTHA, TINALLO, CENTRO DE CALDERÓN, BONANZA, SAN JUAN LOMA, CALLES 17 DE SEPTIEMBRE, Y CALLE CARAPUNGO, SECTOR EL CORAL (CARAPUNGO), BELLAVISTA, SECTOR DE DILIPA CALDERÓN, CONJUNTO BONANZA, CONJUNTO LA ALMERÍA, CALLE JOSÉ MIGUEL GUARDERAS, SECTOR PARQUE CENTRAL LA CAPILLA CALDERÓN, PANAMERICANA NORTE (HASTA LA GASOLINERA P&S PEAJE NORTE), OYACOTO, CONJUNTO BIZANCIO, CALLE ATAHUALPA, LA LIBERTAD, GUALO, LA DOLOROSA, ALVAROPAMBA, SANTA ANA DE COCOTOG, JESÚS DEL GRAN PODER, SAN JOSÉ DE COCOTOG, ZÁMBIZA, NAYÓN, EL PORTAL, SIMÓN BOLÍVAR (LADO OCCIDENTAL) ENTRE MANUEL BENÍTEZ Y EL PORTAL, LA BOTA, CARMEN BAJO, BELLA AURORA, LA DELICIA
ANDALUCÍA	LA FLORIDA, AV. DE LA PRENSA ENTRE CRISTÓBAL SANDOVAL Y GONZALO GALLO, CALLES JOSÉ HERBOSO, FERNANDO DÁVALOS Y HOMERO SALAS, PINTEX, AV. DE LA PRENSA (LADO OCCIDENTAL) ENTRE AV. DEL MAESTRO Y JORGE PIEDRA, ANDALUCÍA, SAN CARLOS, SAN PEDRO CLAVER, PARQUE INGLÉS, CALLE HERNÁN CORTÉS, LA MACHALA DESDE LA CARLOS V HASTA ÁNGEL LUDEÑA
COTOCOLLAO	SAN ENRIQUE VELASCO, MENA DEL HIERRO, EL CONDADO, URB. EL CONDADO, CALLE JUAN PRÓCEL, CALLE RÍO YANACONA, CENTRO DE COTOCOLLAO, LA OFELIA, LA DELICIA, PONCIANO ALTO, PARQUE DE LOS RECUERDOS, REAL AUDIENCIA ENTRE DIEGO DE VÁSQUEZ Y BELLAVISTA, CALLE LIZARDO RUIZ Y UNIÓN Y PROGRESO, BELLAVISTA ENTRE DIEGO DE VÁSQUEZ Y GALO PLAZA, MUNICIPIO LA DELICIA, ESTADIO DE LA LIGA, CONDADO SHOPPING, PONCIANO, CALLE CUICOCHA, AV. JOHN F. KENNEDY, COTOCOLLAO, LA DELICIA, DIVINO NIÑO, ALHAMBRA, UNIVERSIDAD INDOAMÉRICA, PARQUE SODIRO, VILLAS DEL ROSARIO, CALLE HUACHI, CALLE SABANILLA, CALLE DE LOS CEDROS Y NAZACOTA PUENTO
INGA BAJO	EL BELÉN, ITULCACHI, LA COCHA



RECUERDA QUE DEBIDO A LA MEJORA DE LAS CONDICIONES HIDROLÓGICAS, LOS CORTES DE ENERGÍA PUEDEN REDUCIRSE DENTRO DEL PERIODO DE CORTE PROGRAMADO.

Subestaciones	Sectores
BARRIONUEVO	ATAHUALPA, VILLA FLORA, AV. ALONSO DE ANGULO ENTRE SERAPÍO JAPERABI Y AV. NAPO, PARQUE LAS MALLAS, AV. PEDRO VICENTE MALDONADO (LADO ORIENTAL), SECTOR ESTADIO SIXTO DURÁN BALLÉN, CALLE HERMANDAD FERROVIARIA, LUIS CHIRIBOGA, DELFÍN DÍAZ, MANUEL JARRÍN, HERMANOS CRISTIANOS, SAN JOSÉ DE LA SALLE, CALLE LUIS MINACHO ENTRE ITURRALDE Y LOAIZA, SANTA ANITA, CALLES ANTONIO DE CARRANZA Y OE5X, EL PINTADO, SAN BARTOLO, CARDENAL DE LA TORRE ENTRE TENIENTE HUGO ORTIZ Y PILALÓ, 14 DE ENERO, CALLES TOACAZO, AJAVÍ ENTRE MARISCAL SUCRE Y JOSÉ MARÍA ALEMÁN, PARQUE ESPAÑA, CLEMENTE BALLÉN
IÑAQUITO	CALLE JAPÓN ENTRE NNUU Y AGUSTÍN GUERRERO, CALLE JOSÉ MARÍA AYORA, NNUU (LADO NORTE) ENTRE LA JAPÓN Y SHYRIS, QUICENTRO, CCI, CENTRO DE EXPOSICIONES, AV. AMAZONAS ENTRE NNUU Y AV. REPÚBLICA, AV. REPÚBLICA DEL SALVADOR (LADO ORIENTAL) ENTRE NNUU Y SUECIA, AV. REPÚBLICA DEL SALVADOR ENTRE SUECIA Y PORTUGAL, AV. 6 DE DICIEMBRE (LADO OCCIDENTAL) ENTRE NNUU Y PORTUGAL
SANTA ROSA	CUTUGLAHUA, SAN MIGUEL, EL TAMBO, SAN FRANCISCO, FLORENCIA, AYMESA, SANTA ISABLE, SANTA ROSA ALTA Y BAJA, CUATRO ESQUINAS DEL BELÉN, EL BELÉN, LA JOYA SAN JUAN DE TURUBAMBA, PARQUE INDUSTRIAL, CALLE S60, EL CISNE, NUEVO AMANECER, SANTO DOMINGO DE CUTUGLAHUA, SAN ANTONIO, SANGUANCHI, LOURDES, MIRADOR DE CUTUGLAHUA, MUSHUK KAWSAY, PLAN VICTORIA, SULTANA DE LOS ANDES, PAQUISHA, EL, MIRADOR, BALCONES DEL SUR, CAUPICHO ETAPA IV, SANTO TOMÁS; CONJUNTO RESIDENCIAL LA ARCADIA, VALENCIA I Y II Y SAN FELIPE; AV. PEDRO VICENTE MALDONADO (LADO ORIENTAL) ENTRE S40C Y S64D, AV. LEONIDAS DUBLES, SAN JOSÉ DE GUAMANÍ, CAUPICHO, MUSCULOS Y RIELES, AV. JUAN BERNARDO INSUASTI, CONJUNTO TERRANOVA
SANGOLQUÍ	CHAUPITENA, CHILLO JIJÓN, FUERTE MILITAR MARCO A. SUBIA, LA BALVINA, YANAHUAYCO, AV. HUANCAVILCAS ENTRE 5 DE JUNIO Y COFANES, TURUCOCHA, CENTRO DE DISTRIBUCIÓN LA FAVORITA, SAN VICENTE, SALGADO, CURIPUNGO, LOS TUBOS, EL TAXO, PULINCATE, CALLE INÉS GANGOTENA, COTOGCHOA, EL MILAGRO, LA VICTORIA, CUENDINA ALBORNOZ, SAN GUILLERMO, PATAGUA, EL PINO, SIMÓN BOLÍVAR, VENCEDORES, SANTA ROSA DE CUENDINA, GUAMBA, SAN ANTONIO DE PASOCHOA, LA VAQUERÍA, CACHACO, CARAPUNGO ALTO Y BAJO, LA LIBERTAD, AMAGUAÑA, PINTO, CALLE DAVID ORTEGA, FAJARDO, SAN PEDRO DE TABOADA, AV. EL INCA, AV. CHILLO JIJÓN, AV. MARIANA DE JESÚS DESDE LA AV. EL INCA HASTA LA CALLE LOS LAURELES, SAN PIETRO, EMPAQPLAST, CHAIDE CHAIDE, AVON
EL QUINCHE	ASCÁZUBI, SAN VICENTE DE GUAYLLABAMBA, LA Y DE CUSUBAMBA, SANTA ROSA DE CUSUBAMBA, OTÓN, PAMPAMARQUITO, SANTA CECILIA, VÍA CAYAMBE-GUAYLLABAMBA DESDE SANTA MARIANITA DE PINGULMÍ HASTA EL REDONDEL DE GUAYLLABAMBA, SAN MIGUEL DEL QUINCHE, JESÚS DEL GRAN PODER, LA VICTORIA, LA DELICIA, PARTE ORIENTAL DE CHECA, SELVA ALEGRE, ZAMORA, OTÓN DE VÉLEZ, SAN VICENTE



RECUERDA QUE DEBIDO A LA MEJORA DE LAS CONDICIONES HIDROLÓGICAS, LOS CORTES DE ENERGÍA PUEDEN REDUCIRSE DENTRO DEL PERIODO DE CORTE PROGRAMADO.

Subestaciones	Sectores
OLÍMPICO	JARDINES DEL BATÁN, COMUNA MIRAFLORES, LOMAS DE MONTESERRÍN, GABRIELA MARINA, JOSÉ QUERI, DE LOS MOTILONES, EL BATÁN, ESTADIO ATAHUALPA, COLEGIO 24 DE MAYO Y ALREDEDORES, AV. 6 DE DICIEMBRE ENTRE PORTUGAL Y GASPAS DE VILLARROEL LADO OCCIDENTAL, GASPAS DE VILLARROEL ENTRE ELOY ALFARO Y SHYRIS, AV. 6 DE DICIEMBRE ENTRE PORTUGAL Y PLAZA ARGENTINA, CALLES CHECOSLOVAQUIA, NORUEGA, SUIZA, COLEGIO BENALCÁZAR Y ALREDEDORES, AV. 6 DE DICIEMBRE ENTRE PORTUGAL Y ELOY ALFARO LADO ORIENTAL
EL BOSQUE	COCHAPAMBA, EL PINAR ALTO, URB. PASEOS DEL PICHINCHA, SAN VICENTE DE LA FLORIDA, LAS CUMBRES, SAN VICENTE TERRANA, UNIÓN NACIONAL, EL PORTAL DEL BOSQUE, LIFE, CALLE ZAMORA, INSTITUTO NACIONAL DE POLICÍA, AV. DE LA PRENSA ENTRE LOGROÑO Y MARIANO ECHEVERRÍA, AV. 10 DE AGOSTO ENTRE MONUMENTO LABRADOR Y GRUPO MOTRANSA, AV. MARISCAL SUCRE ENTRE ALONSO TORRES Y BECK ROLLO, SECTOR QUITO TENIS, CLUB DE TENIS BUENA VISTA, AZKUNAGA, AV. BRASIL ENTRE GRANDA CENTENO Y HIDALGO DE PINTO, EL BOSQUE, CENTRO COMERCIAL EL BOSQUE, AVENIDA DEL PARQUE, CALLE ALONSO DE TORRES, QUITO TENIS ALTO, EL PINAR BAJO, LA CONCEPCIÓN, AV. DE LA PRENSA (LADO OCCIDENTAL) ENTRE LOGROÑO Y MANUEL VALDIVIESO
ALANGASÍ	INMACULADA CONCEPCIÓN, AV. GENERAL PINTAG (LADO NORTE) ENTRE COLIBRÍ Y LA BETANIA, SAN ELÍAS, EL BATÁN, EL ROSARIO, CHACHI, SAN JUAN TOLA, TOLA CHICA, SAN ISIDRO, TONTOLAG, EL MARCO, EL CENTRO DE PINTAG, SAN ALFONSO, PINANTURA, CANTERAS DEL ANTISANA, UBILLAS, EL INGA, VÍA SANGOLQUÍ - PIFO (LADO SUR) ENTRE LA BETANIA HASTA EL RELLENO SANITARIO EL INGA, SAN FRANCISCO DE ALPAHUMA, SANTA TERESA DE PINTAG, SECTOR CUSHING, CASHAPAMBA, SAN FRANCISCO DE JIJÓN, LOS CHILLOS, SELVA ALEGRE, CARLOS GAVILÁNEZ, LUZ DE AMÉRICA, SAN FERNANDO, SANTA ROSA, LORETO, LA LIBERTAD, IASA 1 ESPE, LA MOCA, RUMIPAMBA, TANIPAMBA
SAN RAFAEL	MIRASIERRA, SAN PEDRO DEL TINGO, SAN JOSÉ DEL TINGO, ANGAMARCA, SAN JUAN LOMA, SAN MARCOS, SAN FRANCISCO DE BAÑOS, CURIQUINQUE, LA MERCED, BELLAVISTA, SARAHURCO, MANZANAPUGRO, FLORIDA, PALMERAS, CASACHUPA, SAN RAFAEL, SAN GABRIEL, SAN CARLOS, AV. RÍO AMAZONAS, AV. GENERAL RUMIÑAHUI (LADO NORTE) ENTRE ISLA GENOVESA Y EL SAN LUIS, SAN LUIS SHOPPING, LA ESPE
POMASQUI	CALDERÓN, SAN JOSÉ DE MORÁN, MARIANITAS, AV. CACHA, CALLE DE LA VIÑAS, CALLE PROGRESO Y UNIÓN, AV. GEOVANNI CALLES ENTRE CACHA Y MONTÚFAR, CALLE VICENTE ROCAFUERTE, CARCELÉN BAJO, AV. JAIME ROLDÓS AGUILERA, CALLES JOSÉ ORDOÑEZ, CALLE JUAN VILLARI, URB. MASTODONTES, POMASQUI, CIUDAD DOS HEMISFERIOS, NUESTRA SEÑORA DEL ÁRBOL, CEMEXPO, AV. MANUEL CORDOVA GALARZA (LADO ORIENTAL) ENTRE EL REDONDEL DEL CONDADO Y LA 13 DE JUNIO, SAN JOSÉ DE MORÁN, SANTA CLARA ALTO, SAN JUAN DE CALDERÓN, BELLO HORIZONTE, MADRIGAL, LOS PINOS, CUSHIGERA, LOT. SAN VICENTE, BELLAVISTA, LADERAS SAN FRANCISCO, COLINAS DE BELLAVISTA, FUERZAS UNIDAD, JULIO ZABALA, SANTA CLARA DE POMASQUI
EUGENIO ESPEJO	CHILLOGALLO (SECTOR OCCIDENTAL DESDE LA LUIS DUQUE), 25 DE DICIEMBRE, SAN MATEO, LA INDEPENDENCIA, CRISTALINA, SANTA CLARA, CALLE CARLOS FREILE DESDE EL PARQUE MATOVELLE HASTA LA LUIS DUQUE, 10 DE MAYO, SANTA ROSA DE CHILLOGALLO, SAN LUIS DE CHILLOGALLO, CALLE EL TRANSITO, CALLE ZOILA ZAMBRANO, MARTHA BUCARAM DE ROLDÓS, CALLE FRANCISCO BECERRA, PEDRO CASTRILLÓN, SEGUNDO DARQUEA, CALLE JOAQUÍN RÚALES, CIUDADELA IBARRA, CALLE CARLOS FREILE DESDE EL PARQUE MATOVELLE HASTA LA FRANCISCO LÓPEZ, PARQUE CENTRAL CHILLOGALLO, CALLE EMILIO UZCÁTEGUI, AV. RUMICHACA ÑAN DESDE GUAYANAY ÑAN HASTA LA ECUATORIANA, COOPERATIVA DEL EJÉRCITO NACIONAL, PUEBLO SOLO PUEBLO, LA ARCADIA, AV. QUITUMBE ÑAN ENTRE GUAYANAY ÑAN HASTA QUILLA ÑAN, LA ECUATORIANA, TURUBAMBA DE MONJAS, CALLE CAMILO OREJUELA, CALLE 17 DE MAYO, CAMAL METROPOLITANO, QUITUMBE (CALLE ERNESTO ALBÁN, CALLE C Y CALLE D ENTRE CALLE 10 Y JORGE SALVADOR LARA), TERMINAL TERRESTRE QUITUMBE, CALLE PUMAPUNGO

Programación cortes del servicio de energía eléctrica



EMPRESA
ELÉCTRICA
QUITO

**Jueves 31 de octubre al sábado
02 de noviembre de 2024**

07:00 - 15:00 / 18:00 - 24:00

RECUERDA QUE DEBIDO A LA MEJORA DE LAS CONDICIONES HIDROLÓGICAS, LOS CORTES DE ENERGÍA PUEDEN REDUCIRSE DENTRO DEL PERIODO DE CORTE PROGRAMADO.

Subestaciones	Sectores
LULUNCOTO	SAN JOSÉ DE MONJAS, EL MADRIGAL, CALLES FRANCISCO MATIZ Y LÍNEA FÉRREA, PARQUE CUSCUNGO (PLANTA EPMAPSQ PUENGASÍ)
RÍO COCA	JIPIJAPA, PLAZA DE TOROS QUITO, AV. RÍO COCA (LADO SUR), ENTRE 6 DE DICIEMBRE Y 10 DE AGOSTO, ISLA ISABELA Y AV. AMAZONAS ENTRE RÍO COCA Y GASPAR DE VILLARROEL (CENTRO DE DATOS CNT)
COTOCOLLAO	EL FUNDADOR, LA ALBORADA, ECORUTA VÍA A NONO (RÍO TULIPE), HUGO ALEMÁN FIERRO, SAN PATRICIO DE LA PRIMAVERA, PRADOS DEL CONDADO, SANTA ANITA ALTA, SANTA MARÍA DE COTOCOLLAO, SANTA ROSA DE SINGUNA, TIWINZA, PISULÍ, VÍA A NONO, CONSEJO PROVINCIAL, LAS TENERIAS, CATZUQUI DE VELASCO CATZUQUI DE VELASCO, JAIME ROLDÓS, SAN JOSÉ DE CANGAHUA (EPMAPSQ -BOMBAS)
CONOCOTO	PRINCESA TOA, LA LUZ ALTA, ONTANEDA ALTA, MIRANDA, COLEGIO LA SALLE, CALLE CAMILO PONCE ENRÍQUEZ ENTRE GARCÍA MORENO Y JORGE MOSQUERA, AV. ABDÓN CALDERÓN (PLANTA EPMAPSQ CONOCOTO)
SANTA ROSA	UYUMBICHO, TAMBILLO, ANGAMARCA, LA ISLA, EL BLANQUEADO, CASTILLO DE AMAGUAÑA, SANTA ANA, SAN SEBASTIÁN, EL TEJAR, VALLE HERMOSO, EL ROSAL, ENTRADA A LA RESERVA PASOCHOA, PARAÍSO (PLANTA EPMAPSQ EL TROJE)
INGA BAJO	PALUNGO, PANAMERICANA NORTE E35, VÍA QUITO - PAPALLACTA, PIFO, CALLE AMAZONAS, ORIENTE, FRANCISCO DAMMER, SIGSIPAMBA, LA MOYA, CONIBURO, ITULCACHI, MULUACO, LA VIRGINIA, EL CARMEN, CUCHAUCO, EL ARENAL CALLE JOSEFA LOZANO ENTRE AV. OSVALDO GUAYASAMIN Y RUTA VIVA, TOLA CHICA; AV. INTEROCEÁNICA ENTRE EL REDONDEL DE LA RUTA VIVA Y AVENIDA WILSON; WILSON; EL ANDRANGO; VÍA PIFO EL QUINCHE DESDE AV. INTEROCEÁNICA HASTA EL PARQUE OYAMBARILLO; URB. LA MANCHA; LA FLORIDA DE CHANTAG; FLORES DEL VALLE; SAN FRANCISTO; LA LIBERTAD DE PUEMBO, MERCADO EL ARENAL (PLANTA EPMAPSQ PALUGUILLO)

Programación
cortes del servicio
de energía eléctrica



EMPRESA
ELÉCTRICA
QUITO


SECTOR INDUSTRIAL

**Jueves 31 de octubre al sábado
02 de noviembre de 2024**

10:00 - 24:00

RECUERDA QUE DEBIDO A LA MEJORA DE LAS CONDICIONES HIDROLÓGICAS, LOS CORTES DE ENERGÍA PUEDEN REDUCIRSE DENTRO DEL PERIODO DE CORTE PROGRAMADO.

Subestaciones	Sectores
SANTA ROSA	IDEAL ALAMBREC
INGA BAJO	EXPRESO NOVOPAN
SANGOLQUÍ	EXPRESO ENKADOR



Ministerio de
Energía y Minas

Programación cortes del servicio de energía eléctrica



EMPRESA
ELÉCTRICA
QUITO

**Jueves 31 de octubre al sábado
02 de noviembre de 2024**

00:00 - 06:00 / 10:00 - 18:00

RECUERDA QUE DEBIDO A LA MEJORA DE LAS CONDICIONES HIDROLÓGICAS, LOS CORTES DE ENERGÍA PUEDEN REDUCIRSE DENTRO DEL PERIODO DE CORTE PROGRAMADO.

Subestaciones	Sectores
OLÍMPICO	BELLAVISTA, BELLAVISTA ALTO, IGNACIO BOSANO, GONZÁLEZ SUAREZ ENTRE ELOY ALFARO Y BOSSANO, CALLE QUITIÑO LIBRE, CAPILLA DEL HOMBRE
ESCUELA SUCRE	PLAZA DE SANTO DOMINGO, AV. PEDRO VICENTE MALDONADO ENTRE LA PLAZA DE SANTO DOMINGO Y LA RECOLETA, LA RONDA, 5 DE JUNIO ENTRE VENEZUELA Y BORRERO LA MARÍN, PLAYÓN DE LA MARÍN, CALLE ROCAFUERTE ENTRE MONTUFAR Y CASPICARA, LAURENCIO SILVA
SAN ROQUE	MERCADO DE SAN ROQUE, LA LIBERTAD, TEMPLO DE LA PATRIA, VÍA A CRUZ LOMA
LA MARÍN	CALLES PEDRO CALIXTO Y DON BOSCO SECTOR DEL COLISEO JULIO CÉSAR HIDALGO, CONJUNTO LA TOLITA
DIEZ VIEJA	UNIVERSIDAD CATÓLICA, CALLES ROCA, CARRIÓN, VEINTIMILLA ENTRE 12 DE OCTUBRE Y 6 DE DICIEMBRE
SAN PABLO	ALMA LOJANA, JARDÍN DEL VALLE, LAS ORQUÍDEAS
IÑAQUITO	AV. SHYRIS ENTRE REPÚBLICA DEL SALVADOR Y NNUU, AV. REPÚBLICA DEL SALVADOR (LADO OCCIDENTAL) ENTRE NNUU Y SUECIA, CALLE LUXEMBURGO Y HOLANDA
TABABELA	SAN RAFAEL, SAN JOSÉ DE OYAMBARILLO, SAN JOSÉ ALTO, OYAMBARILLO, OYAMBARO, LA ISLA, SAN CRISTÓBAL, CHAUPI MOLINO
DIEZ NUEVA	AV. COLÓN ENTRE PLAZA ARTIGAS Y DIEGO DE ALMAGRO, AV. 6 DE DICIEMBRE ENTRE LUIS CORDERO Y LA NIÑA, CAMPUS UDLA, CALLES LA COLINA, SAN JAVIER Y PLACIDO CAAMAÑO
LOS BANCOS	PACTO; 1RO DE MAYO; SAN SEBASTIÁN DE PACHIJAL; SAN JOSÉ; MIRAFLORES; SAN VICENTE; BARRÍO LINDO; TULIPE; EL BELÉN; GUALEA; SAN LUIS ALTO; SAN LUIS BAJO; CIELO VERDE; SANTA ROSA DE MANDURIACU; PUEBLO UNIDO; EL CORAZÓN; SAHUANGUAL; MAGDALENA BAJO; CHONTAL BAJO; LA FLORIDA; EL PORVENIR; BUENOS AIRES; GUALEA CRUZ
POMASQUI	SAN JOSÉ DE MORÁN (CALLE CARLOS MANTILLA DESDE ALAMBRA HASTA DE LAS PRIMAVERAS); SIERRA HERMOSA; CALLE DE LOS GERANIOS; CALLE RÍO DE JANEIRO; AV. GEOVANNI CALLES DESDE HOSPITAL DOCENTE HASTA EL CORAL, CALLE LA INDEPENDENCIA Y CALLE QUITUS

Programación cortes del servicio de energía eléctrica



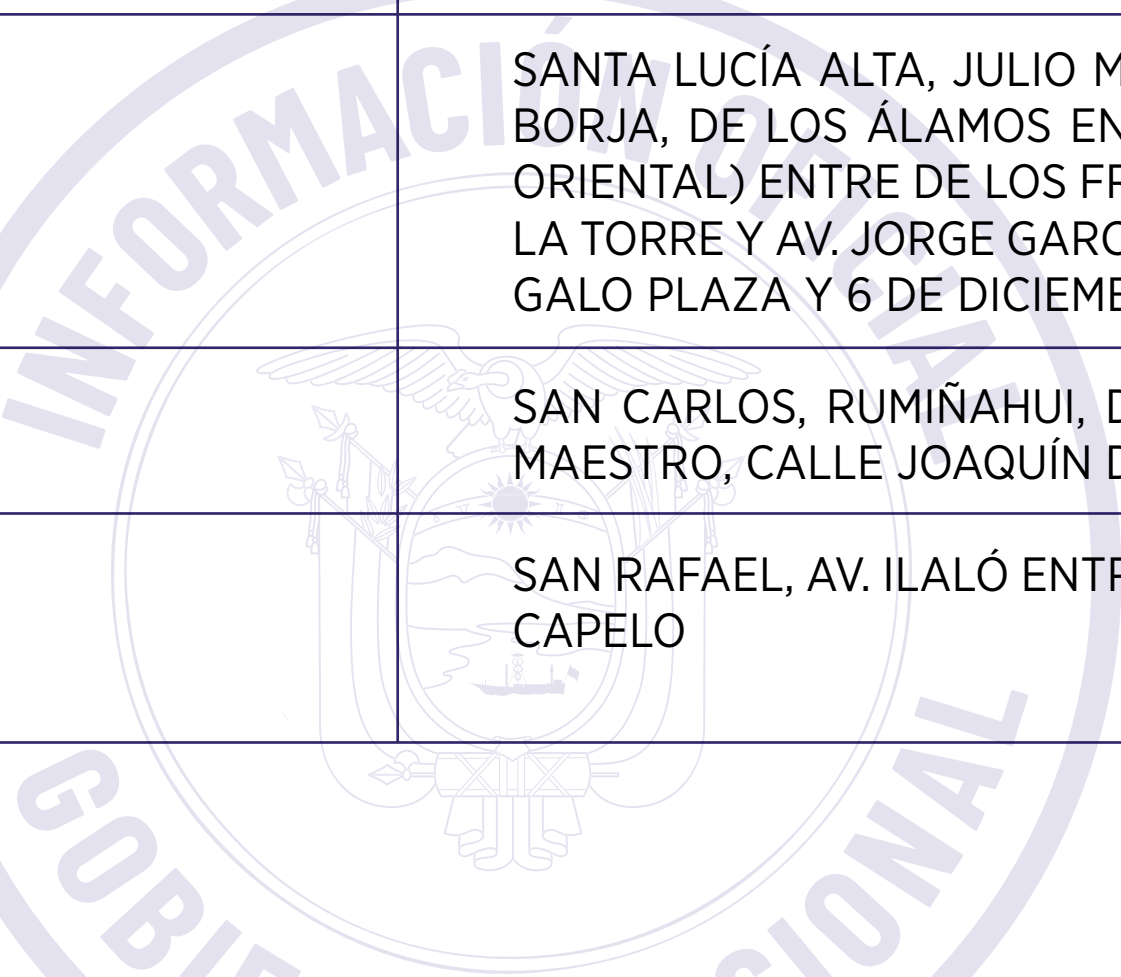
EMPRESA
ELÉCTRICA
QUITO

**Jueves 31 de octubre al sábado
02 de noviembre de 2024**

00:00 - 06:00 / 09:00 - 17:00

RECUERDA QUE DEBIDO A LA MEJORA DE LAS CONDICIONES HIDROLÓGICAS, LOS CORTES DE ENERGÍA PUEDEN REDUCIRSE DENTRO DEL PERIODO DE CORTE PROGRAMADO.

Subestaciones	Sectores
GRANDA CENTENO	CASA DE LA MÚSICA, MUSEO ARQUEOLÓGICO RUMIPAMBA, AV. MARIANA DE JESÚS ENTRE OCCIDENTAL Y AMÉRICA, URB. LA GRANJA
CRISTIANÍA	SANTA LUCÍA ALTA, JULIO MATOVELLE, CALLES DE LOS HELECHOS, CALLES JUAN DE MOLINEROS, MURIALDO, DE LAS ANONAS, DE LOS FRESNOS, DE LOS PINOS, CAPITÁN RAMÓN BORJA, DE LOS ÁLAMOS ENTRE 6 DE DICIEMBRE Y ELOY ALFARO, AV. ELOY ALFARO (LADO OCCIDENTAL) ENTRE LOS ÁLAMOS Y MANUEL AMBROSI, AV. 6 DE DICIEMBRE (LADO ORIENTAL) ENTRE DE LOS FRESNOS Y SANTA LUCÍA, COMITÉ DEL PUEBLO, AV. ELOY ALFARO (LADO ORIENTAL) ENTRE DE LOS FRESNOS Y DE LOS EUCALIPTOS, CALLE FRANCISCO DE LA TORRE Y AV. JORGE GARCÉS, LA KENNEDY, LA LUZ, DON BOSCO, BATALLÓN RUMIÑAHUI, CALLE GONZALO ZALDUMBIDE, JOSÉ RAFAEL BUSTAMANTE, CALLES RAMÓN BORJA ENTRE GALO PLAZA Y 6 DE DICIEMBRE
COTOCOLLAO	SAN CARLOS, RUMIÑAHUI, DAMMER, COLEGIO AERONÁUTICO, CÉSAR BORJA LAVAYERI, CALLE PEDRO DE ALVARADO, CALLE RIGOBERTO HEREDIA, CALLE NAZARETH Y AV. DEL MAESTRO, CALLE JOAQUÍN DE ARTETA, AV. REAL AUDIENCIA ENTRE NAZARETH Y HUMBERTO MARÍN, AV. GALO PLAZA (LADO OCCIDENTAL) ENTRE NAZARETH E ISAAC ALBÉNIZ
SAN RAFAEL	SAN RAFAEL, AV. ILALÓ ENTRE BOCATOMA Y RÍO PITA, AV. GENERAL ENRÍQUEZ ENTRE ILALÓ Y RIVER MALL, CLUB DE OFICIALES DE LA FUERZA TERRESTRE, SAN PEDRO DE TABOADA, CAPELO





RECUERDA QUE DEBIDO A LA MEJORA DE LAS CONDICIONES HIDROLÓGICAS, LOS CORTES DE ENERGÍA PUEDEN REDUCIRSE DENTRO DEL PERIODO DE CORTE PROGRAMADO.

Subestaciones	Sectores
MIRAFLORES	MIRAFLORES, ANTIGUO HOSPITAL MILITAR, PARQUE MATOVELLE, SAN JUAN, LA BASÍLICA
RÍO COCA	URB. 6 DE DICIEMBRE, EL INCA, JIPIJAPA, ISLA PINZÓN, AV. 6 DE DICIEMBRE ENTRE GASPAR DE VILLARROEL Y RÍO COCA CONDOMINIOS EL INCA, ISLA MARCHENA, LA UDLA, LAS BROMELIAS, AV. DE LOS GRANADOS ENTRE 6 DE DICIEMBRE Y ELOY ALFARO, MONTESERRÍN, CALLE DE LOS NARANJOS, DE LAS ALONDRAS PÍO VALDIVIEZO, AV. 6 DE DICIEMBRE (LADO ORIENTAL) ENTRE RÍO COCA Y PÍO VALDIVIEZO, AV. EL INCA ENTRE AMAZONAS E ISLA SEYMUR, AV. GALO PLAZA (LADO ORIENTAL) ENTRE REDONDEL DEL LABRADOR Y JOSÉ RAFAEL BUSTAMANTE SAN JOSÉ DEL INCA, CALLE DE LOS VIÑEDOS, JOAQUÍN SUMAITA, DAMMER 1, EL MORLÁN, CALLE DE LOS GUABOS CALLES ISLA GENOVESA, ISLA FERNANDINA, ISLA SANTA FE ENTRE RÍO COCA E ISLA FLOREANA, AV. LOS SHYRIS ENTRE RÍO COCA Y JOSÉ CORREA, CENTRAL TÉCNICO Y MARÍA EUFRASIA
CONOCOTO	LA ARMENIA, SAN VIRGILIO, SORIALOMA, UNIVERSIDAD INTERNACIONAL, RUMILOMA, AUTOPISTA GENERAL RUMIÑAHUI (LADO ORIENTAL) ENTRE PUENTE 5 Y PUENTE 2, CALLES CHARLES DARWIN, SEBASTIÁN DE BENALCÁZAR, CONJUNTO KAYMANTA, CLUB QUITO BMX, INGALOMA, CALLE JUAN LAGOS, NELA MARTÍNEZ, LA HOSPITALARIA, GUANGOPOLO, SANTO DOMINGO DE CONOCOTO JULIO ENDARA, ESTACIÓN TERRENA, CALLES MANUELA CAÑIZARES (HASTA TOMÁS GUERRÓN) Y MANUELA SÁENZ
TUMBACO	CENTRO DE TUMBACO, LA MORITA 2, LA CERÁMICA, CHIVIQÚI, PLAZAPAMBA, SAN FRANCISCO DE LA TOLA GRANDE, LA TOLA CHICA, EL ARENAL, AV. OSWALDO GUAYASAMÍN (LADO NORTE) ENTRE LA CALLE EL SAUCE Y JOSÉ VINUEZA, AV. OSWALDO GUAYASAMÍN (LADO SUR) ENTRE LA CERÁMICA Y AURELIO ESPINOZA CUMBAYÁ SECTORES MENESES PALLARES, EL AROMITO, LOS EUCALIPTOS, PILLAGUA; SAN FRANCISCO DE CHUROLOMA; CAIZÁN; SAN JOSÉ DE COLLAQUÍ, ALBÁN; LAS PEÑAS AUQUI CHICO; LA VIÑA; TOLAGASI; LA PRIMAVERA; SAN ANTONIO; LA DOLOROSA; CUNUYACU; LA MUELA; PACHOSALAS; LEOPOLDO CHÁVEZ; RUMIHUAYCO; URB. LOMAS DE CUMBAYÁ; LUMBISÍ; AV. RUTA VIVA ENTRE CALLE DE LOS LIRIOS Y CARCHI; AV. OSWALDO GUAYASAMÍN (LADO SUR) ENTRE AV. FLORENCIA Y LA CERÁMICA LAS VIÑAS; SANTA ROSA; URB. SANTA ROSA; CALLE AURELIO DÁVILA CAJAS; SAN PEDRO DEL CHICHE; CHICHE OBRAJE; NUEVA ANDALUCÍA; CENTRO DE PUEMBO; QUINTA LA PAZ; MANGAHUANTAG; ARRAYANES COUNTRY CLUB; BUENA ESPERANZA EL CHAQUIÑÁN, SCALA SHOPPING, HOSPITAL DE LOS VALLES



RECUERDA QUE DEBIDO A LA MEJORA DE LAS CONDICIONES HIDROLÓGICAS, LOS CORTES DE ENERGÍA PUEDEN REDUCIRSE DENTRO DEL PERIODO DE CORTE PROGRAMADO.

Subestaciones	Sectores
LULUNCOTO	CHIMBACALLE, AV. NAPO ENTRE LA PASTEURIZADORA Y TÍO CAJAS LADO OCCIDENTAL, CALLES RÍO CHAMBO
CHILIBULO	VIRGENPATA, GUANOJUCHO, LOS DOS PUENTES, NUEVA AURORA, LA LIBERTAD, LA LIBERTAD BAJO, YAGUACHI, JOSEFINA ENRÍQUEZ, SANTA LUCÍA ALTA, SANTA LUCÍA BAJA, SAN DIEGO, CALLES FRANCISCO OLEARY, MILLER Y JARAMIJÓ, CHILIBULO, LIRIOS DEL SUR, LA LORENA, COLINAS DEL SUR, CUARTEL MARISCAL SUCRE, SANTIAGO, SANTIAGO ALTO, BANDA MUNICIPAL, 10 DE JUNIO, SANTA BÁRBARA, COMBATIENTES, MARISCAL AYACUCHO, 5 DE FEBRERO, AV. MARISCAL SUCRE LADO OCCIDENTAL ENTRE EL CANELO Y CUSUBAMBA, CALLE JULIÁN ESTRELLA, MAGDALENA ALTA, SAN JOSÉ DE CHILIBULO, LOS LIBERTADORES, LA MAGDALENA, HERMANO MIGUEL, JESÚS DEL GRAN PODER, EL PARAÍSO, LA UNIÓN, CALLES ARENILLAS, JOSÉ EGUSQUIZA Y ZARUMA
LA FLORESTA	AV. LA CORUÑA ENTRE EL REDONDEL DE LA FLORESTA Y REDONDEL 12 DE OCTUBRE, PLAZA LINCOLN, HOTEL QUITO, AV. GONZÁLEZ SUÁREZ, LA FLORESTA, AV. DE LOS CONQUISTADORES, RAFAEL LEÓN LARREA, CELIA ZALDUMBIDE, GUÁPULO, LA FLORESTA, CALLE MADRID ENTRE REDONDEL DE LA FLORESTA Y 12 DE OCTUBRE, LA MARISCAL, CALLES WILSON, FOCH, LIZARDO GARCÍA Y BAQUERIZO MORENO ENTRE 12 DE OCTUBRE Y 6 DE DICIEMBRE
CRISTIANÍA	CARCELÉN ALTO, CALLE JUAN DE SELIS ENTRE ANTONIO DE CASTILLO Y GALO PLAZA, IASA, AV. GALO PLAZA (LADO OCCIDENTAL) ENTRE ANANSAYAS E INTERCAMBIADOR DE CARCELÉN CARCELÉN ALTO, CALLE VICENTE DUQUE, GENERAL MOTORS OMNIBUS COMITÉ DEL PUEBLO, AV. ELOY ALFARO (LADO ORIENTAL) ENTRE DE LOS FRESNOS Y DE LOS EUCALIPTOS, CALLE FRANCISCO DE LA TORRE Y AV. JORGE GARCÉS AV. ELOY ALFARO (LADO ORIENTAL) ENTRE DE LAS AVELLANAS Y N74C, CALLE CAPRI, EL PORTAL DE CAPRI, COLEGIO PLANETA AZUL SANTA LUCÍA BAJA, WILSON MONJE, PARKENOR, TERMINAL CARCELÉN, CALLE BARTOLOMÉ SÁNCHEZ
EPICLACHIMA	MERCADO MAYORISTA, AV. TENIENTE HUGO ORTIZ DESDE LA AJAVÍ HASTA EL REDONDEL DE LA MORÁN VALVERDE, EDESA, TURUBAMBA, SOLANDA SECTOR 4, SOLANDA SECTOR 3, GUAJALÓ, MAYORISTA DE NEGOCIOS ANDINOS, UNIÓN POPULAR, PLYWOOD, AYMESA, CALLE QUIMIAG, PINTURAS CÓNDOR, AV. PEDRO VICENTE MALDONADO (LADO OCCIDENTAL) ENTRE GUANAZÁN Y LAS LAJAS, MANGLARALTO ENTRE QUIMIAG Y PLYWOOD, SANTA ROSA DE ARGELIA, ARGELIA BAJA, LUCHA DE LOS POBRES, SAN CRISTÓBAL, PUEBLO UNIDO, ASISTENCIA SOCIAL, VALLE DEL SUR, SAN MARTÍN, LUCHA DE LOS POBRES ALTA, ARGELIA, ARGELIA BAJA, ARGELIA INTERMEDIA Y ARGELIA ALTA, SAN BARTOLO, CUARTEL EPICLACHIMA, SECTOR DE LAS ANTENAS, LA FORESTAL ALTA, HIERBA BUENA 2, ORIENTE QUITAÑO, MIRAVALLE, CAMINO DE LOS INCAS, SAN MIGUEL DE CHACHAS



RECUERDA QUE DEBIDO A LA MEJORA DE LAS CONDICIONES HIDROLÓGICAS, LOS CORTES DE ENERGÍA PUEDEN REDUCIRSE DENTRO DEL PERIODO DE CORTE PROGRAMADO.

Subestaciones	Sectores
LA CAROLINA	BATÁN BAJO, PLAZA SAN MARTÍN, CALLES FRANCISCO ANDRADE MARÍN, JUAN SEVERINO, ANTONIO NAVARRO, JUAN BOUSSINGAULT, JIMÉNEZ DE LA ESPADA, MANUEL BARRETO, AV. ELOY ALFARO ENTRE REPÚBLICA Y SHYRIS, LA CAROLINA, LA REPÚBLICA Y AMAZONAS, BATÁN BAJO, LA PAZ, CALLE ALEXANDER VON HUMBOLT, WHYMPER, PAÚL RIVET, LA PRADERA, AV. DE LA REPÚBLICA ENTRE EL JARDÍN Y DIEGO DE ALMAGRO, CENTRO COMERCIAL EL JARDÍN, PARQUE LA CAROLINA (JARDÍN BOTÁNICO)
NUEVA CUMBAYÁ	CUMBAYÁ, TERRAVALLE, ALTOS DEL VALLE, MIRAVALLE 2 Y 3, CALLE FRANCISCO DE ORELLANA ENTRE CHIMBORAZO Y DIEGO DE ROBLES, OSWALDO GUAYASAMÍN LADO NORTE (CENTRO COMERCIAL CUMBAYÁ), HUERTOS DE NAYÓN, JACARANDÁ, EL RESERVORIO, JARDÍN DEL ESTE, UNIV. SAN FRANCISCO, SAN JUAN DE CUMBAYÁ, COLEGIOS ALEMÁN, SEK Y TERRANOVA, AUQUI CHICO, SAN FRANCISCO, SAN PATRICIO, AV. SIMÓN BOLÍVAR ENTRE LOS CONQUISTADORES Y ENTRADA A LA UNIVERSIDAD INTERNACIONAL, SAN PEDRO DEL VALLE, TANDA, SAN VICENTE, TACURI, INCHAPINCHO, CONGRESO NACIONAL, CLUB RANCHO SAN FRANCISCO
TABABELA	TABABELA, CALLE COTOPAXI, CALLE EL VERGEL, CALLE DE LOS MANZANOS, CORREDOR ALPACHACA, TRONCAL DE LA SIERRA
LOS BANCOS	SAN MIGUEL DE LOS BANCOS (CALLES ROBERTO PESÁNTEZ, VIRGEN DE LOS REMEDIOS, LOS ARRAYANES), POLIDEPORTIVO LOS BANCOS, 23 DE JUNIO, SAN PEDRO DE LAUREL, SAN BERNABÉ, RÍO BLANCO, COCANIGUAS, NUEVA ESPERANZA, EL TESORO, VÍA CALACALÍ LA INDEPENDENCIA (LADO SUR) DESDE EL RECINTO SALOYA HASTA LOS BANCOS, VÍA VALLE HERMOSO, SAN MIGUEL DE LOS BANCOS (CALLES LAS PALMAS, JAIME ROLDÓS, WILSON ROSALES), PEDRO VICENTE MALDONADO, SAN VICENTE DE ANDOAS, SAN FRANCISCO DE CHIPAL, SANTA MARIANITA, RÍO CAONI, SAN PABLO DE MILPE, CÉLICA, QUINCE DE MAYO, BOSQUE DE ORO, SAN FRANCISCO DE PACHIJAL, MILLER, LOS LAURELES, PACHIJAL, GUAYABILLAS, SAN JOSÉ DE MASHPI, SANTA ROSA DE NARANJAL, SALTO DEL TIGRE, UNIDOS VENCEREMOS, VÍA CALACALÍ LA INDEPENDENCIA (LADO NORTE) DESDE EL RECINTO SALOYA HASTA LOS BANCOS, VÍA CALACALÍ LA INDEPENDENCIA DESDE LOS BANCOS HASTA ANTES DEL CENTRO DE PUERTO QUITO
PÉREZ GUERRERO	SANTA CLARA MERCADO; CENTRO COMERCIAL QUITUS; CALLES SAN GREGORIO, RAMÍREZ DÁVALOS ALONSO DE MERCADILLO ENTRE AMÉRICA Y 10 DE AGOSTO SECTOR EL EJIDO, CALLE MANUEL LARREA ENTRE PÉREZ GUERRERO Y JUAN PABLO ARENAS; CALLES JOSÉ RIOFRÍO, BUENOS AIRES, RÍO DE JANEIRO, BOGOTÁ, CARACAS ENTRE AV. AMÉRICA Y 10 DE AGOSTO
EL OBRAJE (MACHACHI)	MACHACHI (SECTOR DEL POLIDEPORTIVO, CALLES JAIME ROLDÓS AGUILERA) PANAMERICANA (LADO ORIENTAL) ENTRE INGRESO AL OBRAJE HASTA LA JAIME ROLDÓS AGUILERA, EL TAMBO, ALOASÍ, PANAMERICANA DESDE LA JAIME ROLDÓS AGUILERA HASTA LA DOLOROSA, LA MOYA, MIRAFLORES ALTO Y BAJO, EL CHAUPI; SAN LUIS, UMBRÍA, PANAMERICANA (LADO ORIENTAL) ENTRE INGRESO AL OBRAJE HASTA LA JAIME ROLDÓS AGUILERA LA REMONTA, ALÓAG, PANAMERICANA DESDE EL OBELISCO HASTA EL INTERCAMBIADOR DE LA MERCED, LA MERCED, TAMBILLO VIEJO, AYAHURCO, VÍA ALÓAG-SANTO DOMINGO HASTA EL SECTOR DE SAN IGNACIO



RECUERDA QUE DEBIDO A LA MEJORA DE LAS CONDICIONES HIDROLÓGICAS, LOS CORTES DE ENERGÍA PUEDEN REDUCIRSE DENTRO DEL PERIODO DE CORTE PROGRAMADO.

Subestaciones	Sectores
CHIMBACALLE	PÍO XII, COLEGIO MONTUFAR, ALPAHUASI ENTRE NAPO Y ANA PAREDES, CALLE JUAN BAUTISTA AGUIRRE, SANTA ANA, AV. RODRIGO DE CHÁVEZ ENTRE LA 5 DE JUNIO Y REDONDEL DE LA VILLAFLOA, AV. JAIME DEL CASTILLO, CHIMBACALLE, FORESTAL ALTA, FORESTAL BAJA, FORESTAL MEDIA, CALLES MUISNE Y CHICÁN
BELISARIO QUEVEDO	SELVA ALEGRE ENTRE LA ISLA Y AV. 10 DE AGOSTO, RUIZ DE CASTILLA ENTRE SELVA ALEGRE Y PARQUE ITALIA, ULLOA ENTRE LAS CASAS Y AV. COLÓN, GASPAR DE CARVAJAL ENTRE LAS CASAS Y UNIVERSIDAD CENTRAL, UNIVERSIDAD CENTRAL SECTOR ORIENTAL, AV. LA GASCA ENTRE AMÉRICA Y FERNANDO SANTILLÁN, PARQUE LA ISLA, PARQUE ITALIA, HUMBERTO ALBORNOZ, CRISTO REDENTOR, CALLE ATACAMES Y ANTONIO DE HERRERA, SANTA CLARA DE MILÁN, BARTOLOMÉ DE LAS CASAS DESDE JUAN ACEVEDO
GRANDA CENTENO	GRANDA CENTENO, VOZANDES, AV. GRANDA CENTENO, CALLE JUAN JOSÉ VILLALENGUA, LA Y, AV. 10 DE AGOSTO (LADO OCCIDENTAL) ENTRE NACIONES UNIDAS Y AMÉRICA, LA MAÑOSCA ENTRE MIRANDA Y AMÉRICA, RUMIPAMBA CALLES VASCO DE CONTRERAS Y MANUELA SÁENZ, ALREDEDORES DE LA UNIDAD EDUCATIVA BORJA 3, LA MAÑOSCA ENTRE MIRANDA Y OCCIDENTAL, JARDINES DE IÑAQUITO, UNIVERSIDAD DE LOS HEMISFERIOS, URB. QUITO TENIS, CALLES ALONSO TORRES Y LOS CABILDOS (ENTRE ALMONEDAS Y LOS COMICIOS)
GUALO	SAN MIGUEL DE AMAGASÍ, BELLA AURORA, EL EDÉN, HOSPITAL SOLCA, EL CARMEN ALTO, CALLES DE LAS CAMELIAS, DE LAS ANONAS, DE LOS CHOLANES, SAN ISIDRO DEL INCA, BUENOS AIRES, LA CAMPIÑA DEL INCA, CALLE DE LOS NOGALES ENTRE ELOY ALFARO Y PASAJE LOS ARBOLITOS, CALLE DE LOS GUAYACANES, LLANO GRANDE, SIMÓN BOLÍVAR (LADO ORIENTAL) ENTRE MANUEL BENÍTEZ Y EL PORTAL, PANAMERICANA NORTE (LADO SUR) ENTRE EL PORTAL Y EL PUENTE DE CALDERÓN (9 DE AGOSTO), LLANO CHICO, MARANTHA, TINALLO, CENTRO DE CALDERÓN, BONANZA, SAN JUAN LOMA, CALLES 17 DE SEPTIEMBRE, Y CALLE CARAPUNGO, SECTOR EL CORAL (CARAPUNGO), BELLAVISTA, SECTOR DE DILIPA CALDERÓN, CONJUNTO BONANZA, CONJUNTO LA ALMERÍA, CALLE JOSÉ MIGUEL GUARDERAS, SECTOR PARQUE CENTRAL LA CAPILLA CALDERÓN, PANAMERICANA NORTE (HASTA LA GASOLINERA P&S PEAJE NORTE), OYACOTO, CONJUNTO BIZANCIO, CALLE ATAHUALPA, LA LIBERTAD, GUALO, LA DOLOROSA, ALVAROPAMBA, SANTA ANA DE COCOTOG, JESÚS DEL GRAN PODER, SAN JOSÉ DE COCOTOG, ZÁMBIZA, NAYÓN, EL PORTAL, SIMÓN BOLÍVAR (LADO OCCIDENTAL) ENTRE MANUEL BENÍTEZ Y EL PORTAL, LA BOTA, CARMEN BAJO, BELLA AURORA, LA DELICIA
ANDALUCÍA	LA FLORIDA, AV. DE LA PRENSA ENTRE CRISTÓBAL SANDOVAL Y GONZALO GALLO, CALLES JOSÉ HERBOSO, FERNANDO DÁVALOS Y HOMERO SALAS, PINTEX, AV. DE LA PRENSA (LADO OCCIDENTAL) ENTRE AV. DEL MAESTRO Y JORGE PIEDRA, ANDALUCÍA, SAN CARLOS, SAN PEDRO CLAVER, PARQUE INGLÉS, CALLE HERNÁN CORTÉS, LA MACHALA DESDE LA CARLOS V HASTA ÁNGEL LUDEÑA
COTOCOLLAO	SAN ENRIQUE VELASCO, MENA DEL HIERRO, EL CONDADO, URB. EL CONDADO, CALLE JUAN PRÓCEL, CALLE RÍO YANACONA, CENTRO DE COTOCOLLAO, LA OFELIA, LA DELICIA, PONCIANO ALTO, PARQUE DE LOS RECUERDOS, REAL AUDIENCIA ENTRE DIEGO DE VÁSQUEZ Y BELLAVISTA, CALLE LIZARDO RUIZ Y UNIÓN Y PROGRESO, BELLAVISTA ENTRE DIEGO DE VÁSQUEZ Y GALO PLAZA, MUNICIPIO LA DELICIA, ESTADIO DE LA LIGA, CONDADO SHOPPING, PONCIANO, CALLE CUICOCHA, AV. JOHN F. KENNEDY, COTOCOLLAO, LA DELICIA, DIVINO NIÑO, ALHAMBRA, UNIVERSIDAD INDOAMÉRICA, PARQUE SODIRO, VILLAS DEL ROSARIO, CALLE HUACHI, CALLE SABANILLA, CALLE DE LOS CEDROS Y NAZACOTA PUENTO
INGA BAJO	EL BELÉN, ITULCACHI, LA COCHA



RECUERDA QUE DEBIDO A LA MEJORA DE LAS CONDICIONES HIDROLÓGICAS, LOS CORTES DE ENERGÍA PUEDEN REDUCIRSE DENTRO DEL PERIODO DE CORTE PROGRAMADO.

Subestaciones	Sectores
BARRIONUEVO	ATAHUALPA, VILLA FLORA, AV. ALONSO DE ANGULO ENTRE SERAPÍO JAPERABI Y AV. NAPO, PARQUE LAS MALLAS, AV. PEDRO VICENTE MALDONADO (LADO ORIENTAL), SECTOR ESTADIO SIXTO DURÁN BALLÉN, CALLE HERMANDAD FERROVIARIA, LUIS CHIRIBOGA, DELFÍN DÍAZ, MANUEL JARRÍN, HERMANOS CRISTIANOS, SAN JOSÉ DE LA SALLE, CALLE LUIS MINACHO ENTRE ITURRALDE Y LOAIZA, SANTA ANITA, CALLES ANTONIO DE CARRANZA Y OE5X, EL PINTADO, SAN BARTOLO, CARDENAL DE LA TORRE ENTRE TENIENTE HUGO ORTIZ Y PILALÓ, 14 DE ENERO, CALLES TOACAZO, AJAVÍ ENTRE MARISCAL SUCRE Y JOSÉ MARÍA ALEMÁN, PARQUE ESPAÑA, CLEMENTE BALLÉN
IÑAQUITO	CALLE JAPÓN ENTRE NNUU Y AGUSTÍN GUERRERO, CALLE JOSÉ MARÍA AYORA, NNUU (LADO NORTE) ENTRE LA JAPÓN Y SHYRIS, QUICENTRO, CCI, CENTRO DE EXPOSICIONES, AV. AMAZONAS ENTRE NNUU Y AV. REPÚBLICA, AV. REPÚBLICA DEL SALVADOR (LADO ORIENTAL) ENTRE NNUU Y SUECIA, AV. REPÚBLICA DEL SALVADOR ENTRE SUECIA Y PORTUGAL, AV. 6 DE DICIEMBRE (LADO OCCIDENTAL) ENTRE NNUU Y PORTUGAL
SANTA ROSA	CUTUGLAHUA, SAN MIGUEL, EL TAMBO, SAN FRANCISCO, FLORENCIA, AYMESA, SANTA ISABLE, SANTA ROSA ALTA Y BAJA, CUATRO ESQUINAS DEL BELÉN, EL BELÉN, LA JOYA SAN JUAN DE TURUBAMBA, PARQUE INDUSTRIAL, CALLE S60, EL CISNE, NUEVO AMANECER, SANTO DOMINGO DE CUTUGLAHUA, SAN ANTONIO, SANGUANCHI, LOURDES, MIRADOR DE CUTUGLAHUA, MUSHUK KAWSAY, PLAN VICTORIA, SULTANA DE LOS ANDES, PAQUISHA, EL, MIRADOR, BALCONES DEL SUR, CAUPICHO ETAPA IV, SANTO TOMÁS; CONJUNTO RESIDENCIAL LA ARCADIA, VALENCIA I Y II Y SAN FELIPE; AV. PEDRO VICENTE MALDONADO (LADO ORIENTAL) ENTRE S40C Y S64D, AV. LEONIDAS DUBLES, SAN JOSÉ DE GUAMANÍ, CAUPICHO, MUSCULOS Y RIELES, AV. JUAN BERNARDO INSUASTI, CONJUNTO TERRANOVA
SANGOLQUÍ	CHAUPITENA, CHILLO JIJÓN, FUERTE MILITAR MARCO A. SUBIA, LA BALVINA, YANAHUAYCO, AV. HUANCABILCAS ENTRE 5 DE JUNIO Y COFANES, TURUCOCHA, CENTRO DE DISTRIBUCIÓN LA FAVORITA, SAN VICENTE, SALGADO, CURIPUNGO, LOS TUBOS, EL TAXO, PULINCATE, CALLE INÉS GANGOTENA, COTOGCHOA, EL MILAGRO, LA VICTORIA, CUENDINA ALBORNOZ, SAN GUILLERMO, PATAGUA, EL PINO, SIMÓN BOLÍVAR, VENCEDORES, SANTA ROSA DE CUENDINA, GUAMBA, SAN ANTONIO DE PASOCHOA, LA VAQUERÍA, CACHACO, CARAPUNGO ALTO Y BAJO, LA LIBERTAD, AMAGUAÑA, PINTO, CALLE DAVID ORTEGA, FAJARDO, SAN PEDRO DE TABOADA, AV. EL INCA, AV. CHILLO JIJÓN, AV. MARIANA DE JESÚS DESDE LA AV. EL INCA HASTA LA CALLE LOS LAURELES, SAN PIETRO, EMPAQPLAST, CHAIDE CHAIDE, AVON
EL QUINCHE	ASCÁZUBI, SAN VICENTE DE GUAYLLABAMBA, LA Y DE CUSUBAMBA, SANTA ROSA DE CUSUBAMBA, OTÓN, PAMPAMARQUITO, SANTA CECILIA, VÍA CAYAMBE-GUAYLLABAMBA DESDE SANTA MARIANITA DE PINGULMÍ HASTA EL REDONDEL DE GUAYLLABAMBA, SAN MIGUEL DEL QUINCHE, JESÚS DEL GRAN PODER, LA VICTORIA, LA DELICIA, PARTE ORIENTAL DE CHECA, SELVA ALEGRE, ZAMORA, OTÓN DE VÉLEZ, SAN VICENTE



RECUERDA QUE DEBIDO A LA MEJORA DE LAS CONDICIONES HIDROLÓGICAS, LOS CORTES DE ENERGÍA PUEDEN REDUCIRSE DENTRO DEL PERIODO DE CORTE PROGRAMADO.

Subestaciones	Sectores
OLÍMPICO	JARDINES DEL BATÁN, COMUNA MIRAFLORES, LOMAS DE MONTESERRÍN, GABRIELA MARINA, JOSÉ QUERI, DE LOS MOTILONES, EL BATÁN, ESTADIO ATAHUALPA, COLEGIO 24 DE MAYO Y ALREDEDORES, AV. 6 DE DICIEMBRE ENTRE PORTUGAL Y GASPAS DE VILLARROEL LADO OCCIDENTAL, GASPAS DE VILLARROEL ENTRE ELOY ALFARO Y SHYRIS, AV. 6 DE DICIEMBRE ENTRE PORTUGAL Y PLAZA ARGENTINA, CALLES CHECOSLOVAQUIA, NORUEGA, SUIZA, COLEGIO BENALCÁZAR Y ALREDEDORES, AV. 6 DE DICIEMBRE ENTRE PORTUGAL Y ELOY ALFARO LADO ORIENTAL
EL BOSQUE	COCHAPAMBA, EL PINAR ALTO, URB. PASEOS DEL PICHINCHA, SAN VICENTE DE LA FLORIDA, LAS CUMBRES, SAN VICENTE TERRANA, UNIÓN NACIONAL, EL PORTAL DEL BOSQUE, LIFE, CALLE ZAMORA, INSTITUTO NACIONAL DE POLICÍA, AV. DE LA PRENSA ENTRE LOGROÑO Y MARIANO ECHEVERRÍA, AV. 10 DE AGOSTO ENTRE MONUMENTO LABRADOR Y GRUPO MOTRANSA, AV. MARISCAL SUCRE ENTRE ALONSO TORRES Y BECK ROLLO, SECTOR QUITO TENIS, CLUB DE TENIS BUENA VISTA, AZKUNAGA, AV. BRASIL ENTRE GRANDA CENTENO Y HIDALGO DE PINTO, EL BOSQUE, CENTRO COMERCIAL EL BOSQUE, AVENIDA DEL PARQUE, CALLE ALONSO DE TORRES, QUITO TENIS ALTO, EL PINAR BAJO, LA CONCEPCIÓN, AV. DE LA PRENSA (LADO OCCIDENTAL) ENTRE LOGROÑO Y MANUEL VALDIVIESO
ALANGASÍ	INMACULADA CONCEPCIÓN, AV. GENERAL PINTAG (LADO NORTE) ENTRE COLIBRÍ Y LA BETANIA, SAN ELÍAS, EL BATÁN, EL ROSARIO, CHACHI, SAN JUAN TOLA, TOLA CHICA, SAN ISIDRO, TONTOLAG, EL MARCO, EL CENTRO DE PINTAG, SAN ALFONSO, PINANTURA, CANTERAS DEL ANTISANA, UBILLAS, EL INGA, VÍA SANGOLQUÍ - PIFO (LADO SUR) ENTRE LA BETANIA HASTA EL RELLENO SANITARIO EL INGA, SAN FRANCISCO DE ALPAHUMA, SANTA TERESA DE PINTAG, SECTOR CUSHING, CASHAPAMBA, SAN FRANCISCO DE JIJÓN, LOS CHILLOS, SELVA ALEGRE, CARLOS GAVILÁNEZ, LUZ DE AMÉRICA, SAN FERNANDO, SANTA ROSA, LORETO, LA LIBERTAD, IASA 1 ESPE, LA MOCA, RUMIPAMBA, TANIPAMBA
SAN RAFAEL	MIRASIERRA, SAN PEDRO DEL TINGO, SAN JOSÉ DEL TINGO, ANGAMARCA, SAN JUAN LOMA, SAN MARCOS, SAN FRANCISCO DE BAÑOS, CURIQUINQUE, LA MERCED, BELLAVISTA, SARAHURCO, MANZANAPUGRO, FLORIDA, PALMERAS, CASACHUPA, SAN RAFAEL, SAN GABRIEL, SAN CARLOS, AV. RÍO AMAZONAS, AV. GENERAL RUMIÑAHUI (LADO NORTE) ENTRE ISLA GENOVESA Y EL SAN LUIS, SAN LUIS SHOPPING, LA ESPE
POMASQUI	CALDERÓN, SAN JOSÉ DE MORÁN, MARIANITAS, AV. CACHA, CALLE DE LA VIÑAS, CALLE PROGRESO Y UNIÓN, AV. GEOVANNI CALLES ENTRE CACHA Y MONTÚFAR, CALLE VICENTE ROCAFUERTE, CARCELÉN BAJO, AV. JAIME ROLDÓS AGUILERA, CALLES JOSÉ ORDOÑEZ, CALLE JUAN VILLARI, URB. MASTODONTES, POMASQUI, CIUDAD DOS HEMISFERIOS, NUESTRA SEÑORA DEL ÁRBOL, CEMEXPO, AV. MANUEL CORDOVA GALARZA (LADO ORIENTAL) ENTRE EL REDONDEL DEL CONDADO Y LA 13 DE JUNIO, SAN JOSÉ DE MORÁN, SANTA CLARA ALTO, SAN JUAN DE CALDERÓN, BELLO HORIZONTE, MADRIGAL, LOS PINOS, CUSHIGERA, LOT. SAN VICENTE, BELLAVISTA, LADERAS SAN FRANCISCO, COLINAS DE BELLAVISTA, FUERZAS UNIDAD, JULIO ZABALA, SANTA CLARA DE POMASQUI
EUGENIO ESPEJO	CHILLOGALLO (SECTOR OCCIDENTAL DESDE LA LUIS DUQUE), 25 DE DICIEMBRE, SAN MATEO, LA INDEPENDENCIA, CRISTALINA, SANTA CLARA, CALLE CARLOS FREILE DESDE EL PARQUE MATOVELLE HASTA LA LUIS DUQUE, 10 DE MAYO, SANTA ROSA DE CHILLOGALLO, SAN LUIS DE CHILLOGALLO, CALLE EL TRANSITO, CALLE ZOILA ZAMBRANO, MARTHA BUCARAM DE ROLDÓS, CALLE FRANCISCO BECERRA, PEDRO CASTRILLÓN, SEGUNDO DARQUEA, CALLE JOAQUÍN RÚALES, CIUDADELA IBARRA, CALLE CARLOS FREILE DESDE EL PARQUE MATOVELLE HASTA LA FRANCISCO LÓPEZ, PARQUE CENTRAL CHILLOGALLO, CALLE EMILIO UZCÁTEGUI, AV. RUMICHACA ÑAN DESDE GUAYANAY ÑAN HASTA LA ECUATORIANA, COOPERATIVA DEL EJÉRCITO NACIONAL, PUEBLO SOLO PUEBLO, LA ARCADIA, AV. QUITUMBE ÑAN ENTRE GUAYANAY ÑAN HASTA QUILLA ÑAN, LA ECUATORIANA, TURUBAMBA DE MONJAS, CALLE CAMILO OREJUELA, CALLE 17 DE MAYO, CAMAL METROPOLITANO, QUITUMBE (CALLE ERNESTO ALBÁN, CALLE C Y CALLE D ENTRE CALLE 10 Y JORGE SALVADOR LARA), TERMINAL TERRESTRE QUITUMBE, CALLE PUMAPUNGO



RECUERDA QUE DEBIDO A LA MEJORA DE LAS CONDICIONES HIDROLÓGICAS, LOS CORTES DE ENERGÍA PUEDEN REDUCIRSE DENTRO DEL PERIODO DE CORTE PROGRAMADO.

Subestaciones	Sectores
LULUNCOTO	SAN JOSÉ DE MONJAS, EL MADRIGAL, CALLES FRANCISCO MATIZ Y LÍNEA FÉRREA, PARQUE CUSCUNGO (PLANTA EPMAPSQ PUENGASÍ)
RÍO COCA	JIPIJAPA, PLAZA DE TOROS QUITO, AV. RÍO COCA (LADO SUR), ENTRE 6 DE DICIEMBRE Y 10 DE AGOSTO, ISLA ISABELA Y AV. AMAZONAS ENTRE RÍO COCA Y GASPAR DE VILLARROEL (CENTRO DE DATOS CNT)
COTOCOLLAO	EL FUNDADOR, LA ALBORADA, ECORUTA VÍA A NONO (RÍO TULIPE), HUGO ALEMÁN FIERRO, SAN PATRICIO DE LA PRIMAVERA, PRADOS DEL CONDADO, SANTA ANITA ALTA, SANTA MARÍA DE COTOCOLLAO, SANTA ROSA DE SINGUNA, TIWINZA, PISULÍ, VÍA A NONO, CONSEJO PROVINCIAL, LAS TENERIAS, CATZUQUI DE VELASCO
CONOCOTO	PRINCESA TOA, LA LUZ ALTA, ONTANEDA ALTA, MIRANDA, COLEGIO LA SALLE, CALLE CAMILO PONCE ENRÍQUEZ ENTRE GARCÍA MORENO Y JORGE MOSQUERA, AV. ABDÓN CALDERÓN (PLANTA EPMAPSQ CONOCOTO)
SANTA ROSA	UYUMBICHO, TAMBILLO, ANGAMARCA, LA ISLA, EL BLANQUEADO, CASTILLO DE AMAGUAÑA, SANTA ANA, SAN SEBASTIÁN, EL TEJAR, VALLE HERMOSO, EL ROSAL, ENTRADA A LA RESERVA PASOCHOA, PARAÍSO (PLANTA EPMAPSQ EL TROJE)
INGA BAJO	PALUNGO, PANAMERICANA NORTE E35, VÍA QUITO - PAPALLACTA, PIFO, CALLE AMAZONAS, ORIENTE, FRANCISCO DAMMER, SIGSIPAMBA, LA MOYA, CONIBURO, ITULCACHI, MULUACO, LA VIRGINIA, EL CARMEN, CUCHAUCO, EL ARENAL CALLE JOSEFA LOZANO ENTRE AV. OSVALDO GUAYASAMIN Y RUTA VIVA, TOLA CHICA; AV. INTEROCEÁNICA ENTRE EL REDONDEL DE LA RUTA VIVA Y AVENIDA WILSON; WILSON; EL ANDRANGO; VÍA PIFO EL QUINCHE DESDE AV. INTEROCEÁNICA HASTA EL PARQUE OYAMBARILLO; URB. LA MANCHA; LA FLORIDA DE CHANTAG; FLORES DEL VALLE; SAN FRANCISTO; LA LIBERTAD DE PUEMBO, MERCADO EL ARENAL (PLANTA EPMAPSQ PALUGUILLO)

Programación
cortes del servicio
de energía eléctrica



EMPRESA
ELÉCTRICA
QUITO


SECTOR INDUSTRIAL

**Domingo 03 de
noviembre de 2024**

12:00 - 24:00

RECUERDA QUE DEBIDO A LA MEJORA DE LAS CONDICIONES HIDROLÓGICAS, LOS CORTES DE ENERGÍA PUEDEN REDUCIRSE DENTRO DEL PERIODO DE CORTE PROGRAMADO.

Subestaciones	Sectores
SANTA ROSA	IDEAL ALAMBREC
INGA BAJO	EXPRESO NOVOPAN
SANGOLQUÍ	EXPRESO ENKADOR



Ministerio de
Energía y Minas



RECUERDA QUE DEBIDO A LA MEJORA DE LAS CONDICIONES HIDROLÓGICAS, LOS CORTES DE ENERGÍA PUEDEN REDUCIRSE DENTRO DEL PERIODO DE CORTE PROGRAMADO.

Subestaciones	Sectores
OLÍMPICO	BELLAVISTA, BELLAVISTA ALTO, IGNACIO BOSANO, GONZÁLEZ SUAREZ ENTRE ELOY ALFARO Y BOSSANO, CALLE QUITAÑO LIBRE, CAPILLA DEL HOMBRE
ESCUELA SUCRE	PLAZA DE SANTO DOMINGO, AV. PEDRO VICENTE MALDONADO ENTRE LA PLAZA DE SANTO DOMINGO Y LA RECOLETA, LA RONDA, 5 DE JUNIO ENTRE VENEZUELA Y BORRERO LA MARÍN, PLAYÓN DE LA MARÍN, CALLE ROCAFUERTE ENTRE MONTUFAR Y CASPICARA, LAURENCIO SILVA
SAN ROQUE	MERCADO DE SAN ROQUE, LA LIBERTAD, TEMPLO DE LA PATRIA, VÍA A CRUZ LOMA
LA MARÍN	CALLES PEDRO CALIXTO Y DON BOSCO SECTOR DEL COLISEO JULIO CÉSAR HIDALGO, CONJUNTO LA TOLITA
DIEZ VIEJA	UNIVERSIDAD CATÓLICA, CALLES ROCA, CARRIÓN, VEINTIMILLA ENTRE 12 DE OCTUBRE Y 6 DE DICIEMBRE
SAN PABLO	ALMA LOJANA, JARDÍN DEL VALLE, LAS ORQUÍDEAS
IÑAQUITO	AV. SHYRIS ENTRE REPÚBLICA DEL SALVADOR Y NNUU, AV. REPÚBLICA DEL SALVADOR (LADO OCCIDENTAL) ENTRE NNUU Y SUECIA, CALLE LUXEMBURGO Y HOLANDA
TABABELA	SAN RAFAEL, SAN JOSÉ DE OYAMBARILLO, SAN JOSÉ ALTO, OYAMBARILLO, OYAMBARO, LA ISLA, SAN CRISTÓBAL, CHAUPI MOLINO
DIEZ NUEVA	AV. COLÓN ENTRE PLAZA ARTIGAS Y DIEGO DE ALMAGRO, AV. 6 DE DICIEMBRE ENTRE LUIS CORDERO Y LA NIÑA, CAMPUS UDLA, CALLES LA COLINA, SAN JAVIER Y PLACIDO CAAMAÑO
LOS BANCOS	PACTO; 1RO DE MAYO; SAN SEBASTIÁN DE PACHIJAL; SAN JOSÉ; MIRAFLORES; SAN VICENTE; BARRÍO LINDO; TULIPE; EL BELÉN; GUALEA; SAN LUIS ALTO; SAN LUIS BAJO; CIELO VERDE; SANTA ROSA DE MANDURIACU; PUEBLO UNIDO; EL CORAZÓN; SAHUANGUAL; MAGDALENA BAJO; CHONTAL BAJO; LA FLORIDA; EL PORVENIR; BUENOS AIRES; GUALEA CRUZ
POMASQUI	SAN JOSÉ DE MORÁN (CALLE CARLOS MANTILLA DESDE ALAMBRA HASTA DE LAS PRIMAVERAS); SIERRA HERMOSA; CALLE DE LOS GERANIOS; CALLE RÍO DE JANEIRO; AV. GEOVANNI CALLES DESDE HOSPITAL DOCENTE HASTA EL CORAL, CALLE LA INDEPENDENCIA Y CALLE QUITUS

Programación cortes del servicio de energía eléctrica



EMPRESA
ELÉCTRICA
QUITO

**Domingo 03 de
noviembre de 2024**

00:00 - 07:00 / 12:00 - 17:00

RECUERDA QUE DEBIDO A LA MEJORA DE LAS CONDICIONES HIDROLÓGICAS, LOS CORTES DE ENERGÍA PUEDEN REDUCIRSE DENTRO DEL PERIODO DE CORTE PROGRAMADO.

Subestaciones	Sectores
GRANDA CENTENO	CASA DE LA MÚSICA, MUSEO ARQUEOLÓGICO RUMIPAMBA, AV. MARIANA DE JESÚS ENTRE OCCIDENTAL Y AMÉRICA, URB. LA GRANJA
CRISTIANÍA	SANTA LUCÍA ALTA, JULIO MATOVELLE, CALLES DE LOS HELECHOS, CALLES JUAN DE MOLINEROS, MURIALDO, DE LAS ANONAS, DE LOS FRESNOS, DE LOS PINOS, CAPITÁN RAMÓN BORJA, DE LOS ÁLAMOS ENTRE 6 DE DICIEMBRE Y ELOY ALFARO, AV. ELOY ALFARO (LADO OCCIDENTAL) ENTRE LOS ÁLAMOS Y MANUEL AMBROSI, AV. 6 DE DICIEMBRE (LADO ORIENTAL) ENTRE DE LOS FRESNOS Y SANTA LUCÍA, COMITÉ DEL PUEBLO, AV. ELOY ALFARO (LADO ORIENTAL) ENTRE DE LOS FRESNOS Y DE LOS EUCALIPTOS, CALLE FRANCISCO DE LA TORRE Y AV. JORGE GARCÉS, LA KENNEDY, LA LUZ, DON BOSCO, BATALLÓN RUMIÑAHUI, CALLE GONZALO ZALDUMBIDE, JOSÉ RAFAEL BUSTAMANTE, CALLES RAMÓN BORJA ENTRE GALO PLAZA Y 6 DE DICIEMBRE
COTOCOLLAO	SAN CARLOS, RUMIÑAHUI, DAMMER, COLEGIO AERONÁUTICO, CÉSAR BORJA LAVAYERI, CALLE PEDRO DE ALVARADO, CALLE RIGOBERTO HEREDIA, CALLE NAZARETH Y AV. DEL MAESTRO, CALLE JOAQUÍN DE ARTETA, AV. REAL AUDIENCIA ENTRE NAZARETH Y HUMBERTO MARÍN, AV. GALO PLAZA (LADO OCCIDENTAL) ENTRE NAZARETH E ISAAC ALBÉNIZ
SAN RAFAEL	SAN RAFAEL, AV. ILALÓ ENTRE BOCATOMA Y RÍO PITA, AV. GENERAL ENRÍQUEZ ENTRE ILALÓ Y RIVER MALL, CLUB DE OFICIALES DE LA FUERZA TERRESTRE, SAN PEDRO DE TABOADA, CAPELO

